

Приложение № 2
к постановлению главы
города Дзержинска
Нижегородской области
от _____ № _____
14.04.2026 38

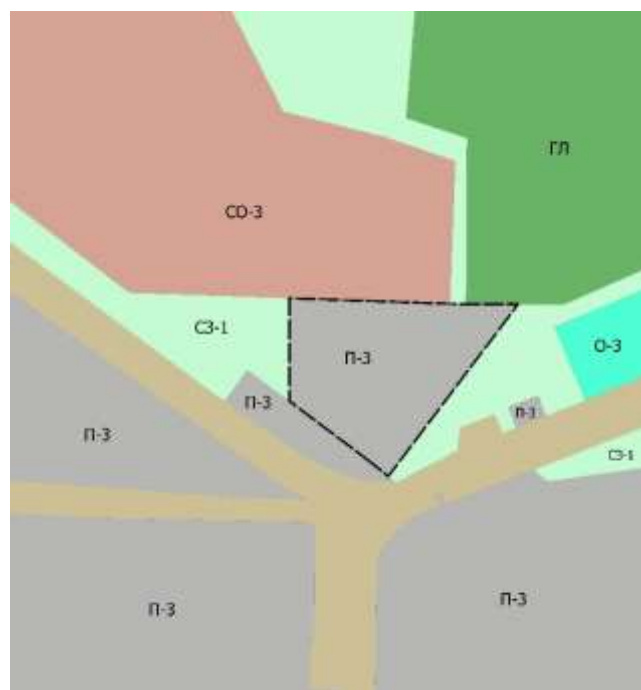
ПРОЕКТ

Приложение
к приказу министерства
градостроительной деятельности
и развития агломераций
Нижегородской области
от _____ г. № _____



ИЗМЕНЕНИЯ

**в Правила землепользования и застройки городского округа город
Дзержинск, утвержденные постановлением Городской Думы г. Дзержинска
от 23 июня 2009 № 481**

В статье 11 «Карта градостроительного зонирования с отображением границ территориальных зон» и статье 12 «Карта градостроительного зонирования с отображением границ подзон территориальных зон» части II «Карты градостроительного зонирования» Правил землепользования и застройки городского округа город Дзержинск изменить (частично) зону СЗ-1 (зона зеленых насаждений специального назначения) на зону П-3 (зона производственных и коммунальных объектов с размером санитарно-защитной зоны не превышающей 100 м) в отношении территории, расположенной в Нижегородской области, г. Дзержинск, Заревская объездная дорога, южнее участка с кадастровым номером 52:21:000023:1586 в следующих границах:



УСЛОВНЫЕ ОБОЗНАЧЕНИЯ:

	СЗ-1	Зона зеленых насаждений специального назначения
	П-3	Зона производственных и коммунальных объектов с размером санитарно-защитной зоны не превышающей 100 м

Фрагмент карты градостроительного зонирования
Правил землепользования и застройки городского округа город
Дзержинск, утвержденные постановлением Городской Думы
г.Дзержинска от 23 июня 2009 № 481



Проектное предложение по изменению (частично) зону СЗ-1 (зона
зеленых насаждений специального назначения) на зону П-3 (зона
производственных и коммунальных объектов с размером санитарно-
защитной зоны не превышающей 100 м) в отношении территории,
расположенной в Нижегородской области, г. Дзержинск,
Заревская объездная дорога, южнее участка
с кадастровым номером 52:21:000023:1586

